

## INTRODUCTION

Le CLD de la région de Rivière-du-Loup est fier de vous présenter une refonte du profil socioéconomique de Cacouna.

Compilée dans un esprit de synthèse, cette brochure se divise en deux sections. La première propose une analyse de certains indicateurs du marché du travail et de l'aspect démographique dans son ensemble. Une sélection de tableaux a été effectuée à l'aide de statistiques pertinentes pour ce type d'étude. Cette analyse contient principalement des statistiques relevant du recensement 2006.

La deuxième section se concentre sur une description du portrait patrimonial et culturel de la municipalité qui a été réalisé par la coordonnatrice de la culture et du patrimoine de la MRC de Rivière-du-Loup.

La lecture du présent document vous permettra de mieux comprendre l'état socioéconomique de la communauté. C'est donc un outil pertinent dans une stratégie de développement.

Enfin, nous tenons à remercier tous nos partenaires pour leur précieuse collaboration, en particulier la MRC de Rivière-du-Loup pour leur contribution dans le cadre du Pacte rural et la municipalité de Cacouna.

Bonne Lecture !

## SOURCES

Statistique Canada - MRC de Rivière-du-Loup - Municipalité de Cacouna.

*À noter : Lors du recensement de Statistique Canada, la fusion de Cacouna n'était pas complétée. Par conséquent, afin de donner une 1ère vue d'ensemble de la municipalité de Cacouna, les données du présent document sont une moyenne des données de Saint-Georges-de-Cacouna (paroisse et village). Cela peut entraîner certaines distorsions avec la réalité. Malgré tout, le profil donne un bon aperçu. La situation se corrigera avec le prochain recensement en 2011.*

# Profil de la communauté de Cacouna

## Sommaire

La MRC de Rivière-du-Loup évolue dans 4 grandes vocations territoriales (ou domaines territoriaux) identifiées par le projet de Schéma d'aménagement et de développement révisé de la MRC de Rivière-du-Loup. Cacouna se situe dans le domaine agricole au même titre que la ville de Rivière-du-Loup, L'Isle-Verte, Saint-Épiphanie, Saint-Arsène, Saint-Modeste, Notre-Dame-du-Portage et Saint-Antonin.

Avantagé par des conditions biophysiques plus favorables (climat, fertilité des sols et relief plat), ce groupe de municipalités abrite la majorité des noyaux urbanisés et près de 90 % de la population de la MRC. Occupant le 11<sup>e</sup> rang pour la plus grande superficie de territoire avec ses 63 km<sup>2</sup>, Cacouna représente la troisième municipalité la plus peuplée de la MRC, avec un poids démographique de 5,6 %. Par ailleurs, la municipalité compte une réserve indienne de la Première Nation des Malécites de Viger qui n'est pas habitée en permanence. Leur population, estimée à plus de 700 personnes, est répartie dans plusieurs régions du Québec et du Canada.

Dans sa portion rurale, ce sous-ensemble territorial continue de supporter diverses activités telles que l'agriculture et l'exploitation de la tourbe. Cacouna dessert principalement la population résidant dans son noyau villageois

Le projet de Schéma d'aménagement et de développement révisé de la MRC de Rivière-du-Loup identifie un site et un corridor d'intérêt esthétique, soit L'île de Gros-Cacouna avec sa montagne isolée en forme de dôme qui est localisée en bordure du fleuve et de la route 132, qui traverse entre autres Cacouna, en raison d'une forte identité culturelle. De plus, le marais de la pointe à Moreault représente un territoire d'intérêt écologique pour la présence d'une espèce floristique susceptible d'être désignée « menacée ou vulnérable ».

À l'image de la plupart des autres municipalités du domaine agricole, la dernière décennie a eu, pour Cacouna, un impact positif sur l'ensemble des indicateurs socioéconomiques. Selon le ministère des Affaires municipales, Régions et Occupation du territoire, l'indice de développement de Cacouna est de 4,6 en 2006, se classant au troisième rang dans la MRC.

Bien que sur le plan statistique, l'avenir de Cacouna s'annonce relativement bien, et ce, à l'image des autres municipalités situées dans le périurbain, certains défis doivent toutefois continuer à interpeller la communauté, entre autres, le renforcement des services compte tenu de la proximité et de la force d'attraction de la ville-centre, la poursuite des efforts dans le développement industriel et touristique, l'attraction de nouveaux arrivants et leur rétention. Dans ce sens, le partenariat, la concertation et la recherche constante de projets novateurs sont, sans contester, des gages de réussite.

# Profil de la communauté de Cacouna

**Complément  
d'information**

En 2006,  
on dénombre  
1 853 citoyens.

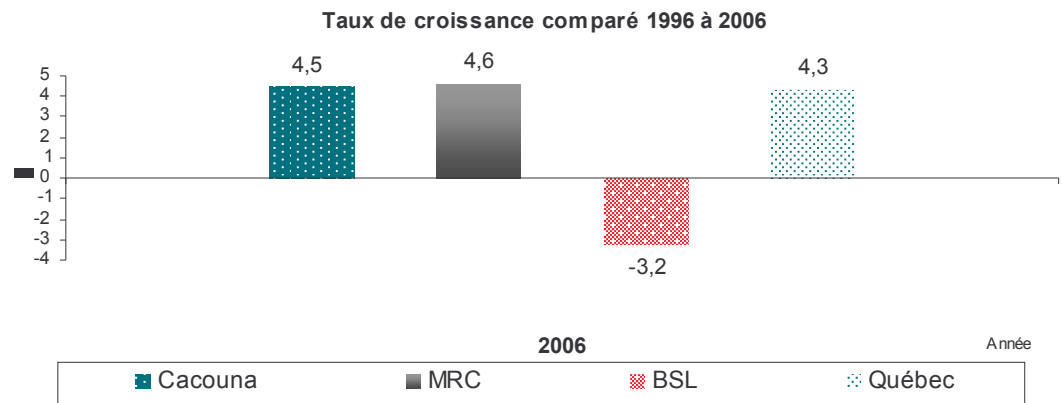
Cacouna fait partie des  
huit municipalités  
affichant une croissance  
sur un total de 13 munici-  
palités dans la MRC.

Les 35 ans et moins  
forment 36,7 % de la  
population, occupant le  
8<sup>e</sup> plus haut taux dans  
la MRC.

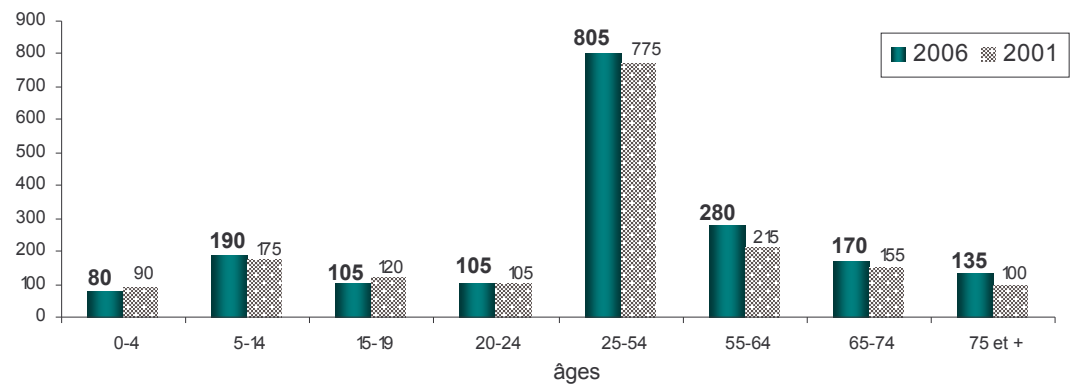
L'âge médian  
est de 45 ans,  
comparativement à  
43 ans pour la MRC.

Se classant au 6<sup>e</sup> rang  
pour le plus bas taux  
dans la MRC,  
16,4 % de la population  
est âgée de  
65 ans et plus;  
comparativement à  
16,3 % pour l'ensemble  
de la MRC.

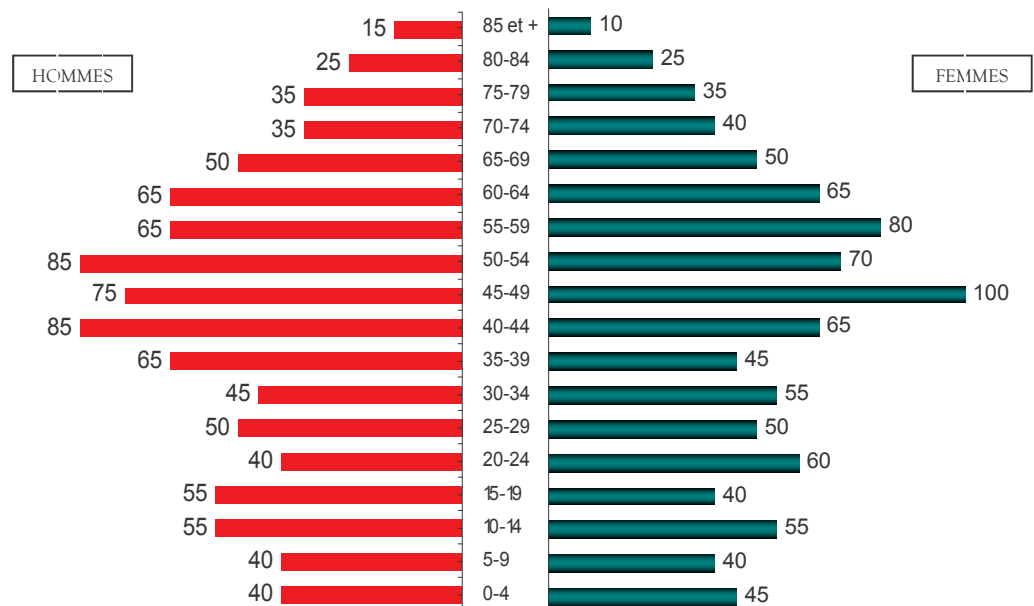
## Population



## Composition selon l'âge de la population

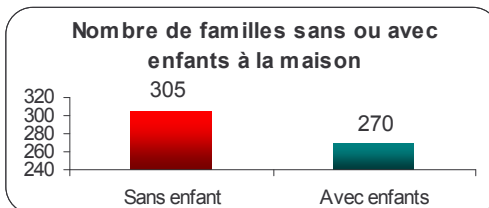


## Pyramide des âges

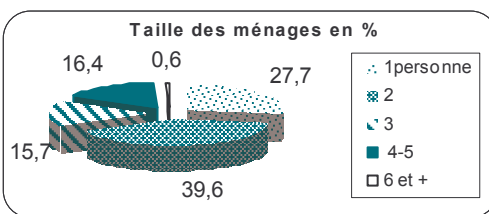


## Familles et ménages

Familles	2006	2001
Nombre de familles	580	515
Nombre moyen de personnes dans les familles	2,7	2,9



Ménages	2006	2001
Nombre de ménages privés	790	715
Nombre moyen de personnes dans les ménages	2,3	2,5



### Complément d'information

Croissance du nombre des ménages et des familles.

Toutefois, baisse du nombre moyen de personnes par famille et par ménage.

## Mobilité 5 ans auparavant

Personnes n'ayant pas déménagé de la municipalité	1 405 personnes du recensement de 2001 résident toujours à Cacouna en 2006, représentant 81,4 % de la population de 5 ans et +.
Personnes ayant déménagé dans la municipalité	320 migrants qui sont devenus de nouveaux résidents entre juin 2001 et mai 2006, soit 18,6 % de la population de 5 ans et +.

Selon les données de la MRC, près d'une soixantaine de nouvelles constructions en dix ans.

Cacouna est attractive.

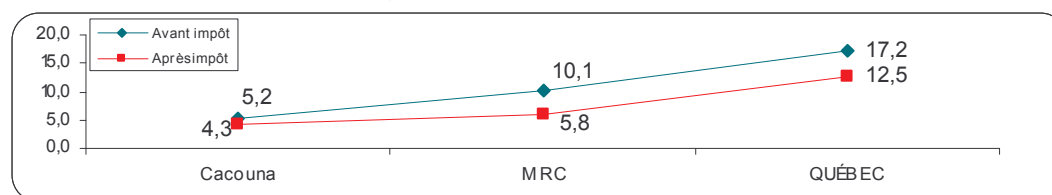
## Revenu

### Revenu des ménages après impôt en pourcentage

Territoires	Moins de 30 000 \$	30 000 à 59 999 \$	60 000 à 89 999 \$	90 000 \$ et plus	Revenu moyen
Cacouna	32,3	42,4	20,9	4,4	47 390 \$
MRC de RDL	37,8	39,7	15,9	6,6	43 561 \$
QUÉBEC	34,5	37,4	18,0	10,1	49 789 \$

Le revenu moyen des ménages de Cacouna est en hausse. Toutefois, il a progressé, en cinq ans, plus lentement que celui identifié pour la MRC.

### Ménages privés considérés à faible revenu (%)



La proportion des ménages considérés à faible revenu a diminué en 5 ans, passant de 7 % à 5,2 % avant impôt.

À l'image des autres communautés du territoire, le plus haut taux de faible revenu se retrouve chez les personnes de 15 ans et + hors familles qui sont au nombre de 210 sur une population totale de 1 853.

Les transferts gouvernementaux ont chuté de 5 points de pourcentage.

Note : Cela signifie qu'ils consacrent une part disproportionnée de leur revenu pour se nourrir, se loger et se vêtir.

### Composition du revenu total des familles

Territoires	Gains	Transferts gouvernementaux	Autres revenus en espèces
Cacouna	71,4	16,3	12,3
MRC de RDL	72,8	15,3	11,8

**Complément  
d'information**

La valeur moyenne du logement possédé est de 119 170 \$ comparativement à 120 349 \$ pour la MRC.

En cinq ans, la situation économique des ménages locataires s'est améliorée alors que celle des propriétaires s'est détériorée.

La scolarisation de la strate d'âge des 15 à 24 ans se démarque avec celle de l'ensemble de la MRC.

L'économie de Cacouna affiche de la diversité.

L'offre touristique est à renforcer.

Le développement industriel est à consolider.

La proximité avec le centre urbain de Rivière-du-Loup présente un défi de tous les jours pour le maintien des services dans la communauté.

**Portrait économique des ménages locataires et propriétaires\***

Territoires	Nombre de ménages locataires	Loyer brut moyen \$	Nombre de ménages = 30 % ou + du revenu au loyer brut	Nombre de ménages propriétaires*	Nombre de ménages = 30 % ou + du revenu aux dépenses de propriété	Proportion de ménages = 30 % ou + du revenu aux dépenses de logement
Cacouna	190	478	40 (21 %)	600	70 (11,7 %)	13,9 %
MRC de RDL	4 750	475	27 %	9 265	9 %	9,6 %
QUÉBEC	1 265 015	603	35 %	1 902 780	14 %	22,5 %

\* Ne considère que le logement privé non agricole hors réserve.  
À souligner que les ménages qui consacrent 30 % ou plus de leur revenu aux coûts d'habitation n'éprouvent pas nécessairement des problèmes d'abordabilité du logement. C'est notamment le cas des ménages ayant un revenu élevé. Néanmoins, ce seul constitue un repère utile pour l'évaluation des tendances en matière d'abordabilité du logement.

**Scolarité**

**Population totale de 25 ans et plus en 2006 en pourcentage**

Territoires	Aucun diplôme	Diplôme secondaire	Formation professionnelle	Études collégiales	Études universitaires
Cacouna	26,0 (24,0)*	20,0 (24,0)*	20,0 (30,0)*	16,0 (16,0)*	18,0 (6,0)*
MRC de RDL	26,0 (35,0)*	20,0 (31,0)*	23,0 (14,0)*	16,0 (16,0)*	15,0 (4,0)*
QUÉBEC	23,0 (37,0)*	21,0 (29,0)*	16,0 (9,0)*	16,0 (18,0)*	24,0 (7,0)*

\* Population totale de 15 à 24 ans.

**Économie**

Cacouna est reconnue à titre de pôle secondaire. La municipalité dessert principalement la population résidant dans son noyau villageois et dans l'aire rurale immédiate qu'elle polarise. Toutefois, Cacouna forme, avec Saint-Antonin et Rivière-du-Loup, l'axe industriel par excellence du territoire. La municipalité profite d'un parc industriel de grande envergure, appuyé par des infrastructures de transport maritime et terrestre de premier plan. Le port de mer de Gros-Cacouna est un port de mer en eaux profondes (10,2 m de tirant d'eau).

Le portrait du secteur primaire a peu changé en 5 ans. Présentement, 7 % de la superficie du territoire en zone agricole de la MRC se trouve à Cacouna. Dans le secteur secondaire, on compte 21 entreprises. Treize d'entre elles se retrouvent dans le domaine de la construction et les huit autres font partie de l'industrie manufacturière.

Dans le secteur tertiaire, outre les services municipaux et de l'éducation, une quarantaine de commerces et services ont pignon sur rue (voir en annexe la liste des entreprises et associations). Par ailleurs, Cacouna recèle un potentiel touristique concernant, entre autres, son milieu naturel qui est à renforcer : site ornithologique, sentier de montagne donnant accès à une vue splendide de l'estuaire, Route verte et Route bleue, club de golf, ranch, circuit patrimonial. De plus, Cacouna est reconnue pour son héritage architectural historique et le parc La Fontaine Claire offre une vue panoramique du Saint-Laurent avec possibilité de pique-niquer sur le rivage. Le site donne accès également à un centre amérindien. Avec Notre-Dame-du-Portage, Cacouna fait partie de l'Association des plus beaux villages du Québec.

Modes de tenure

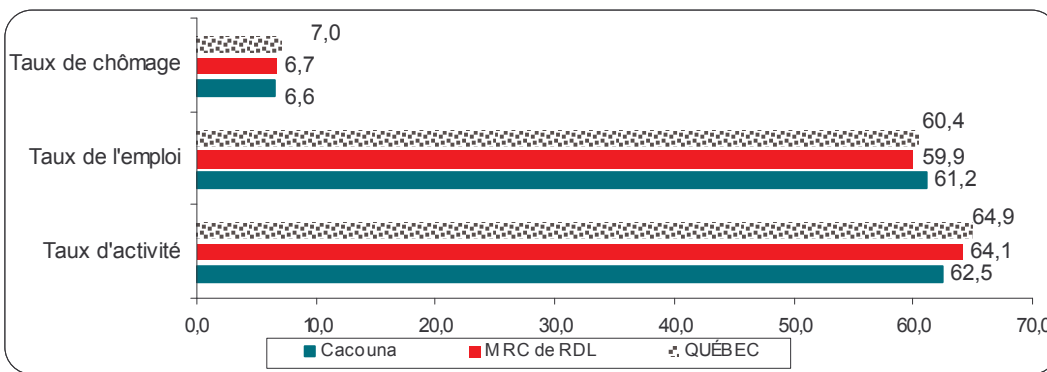
Superficie en km <sup>2</sup>			
Total	0,80 (1,3 %)	Total	62,24 (98,7%)
terres publiques intramunicipales	0,80	territoire en zone agricole	54,47
grandes terres publiques	0,0	périmètre d'urbanisation	1,38
		autres tenures privées	6,39

Industrie agricole

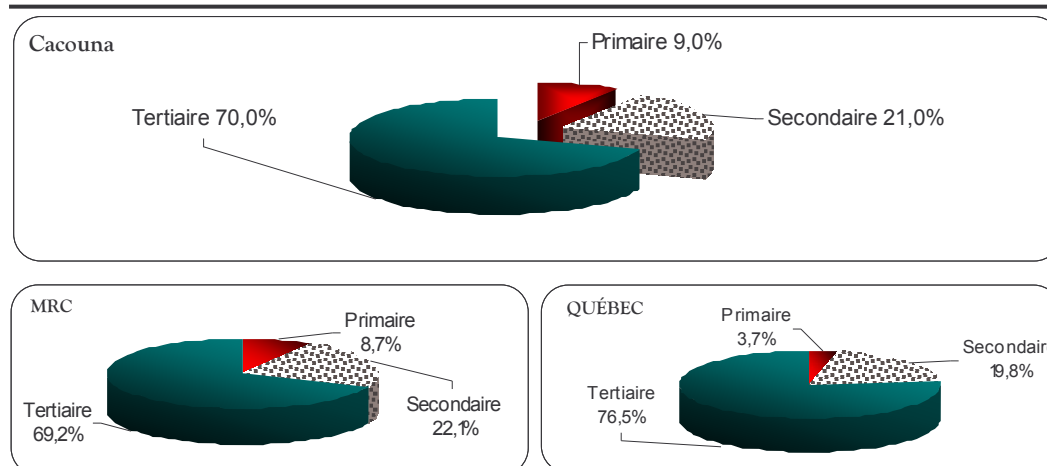
Territoires	Producteurs		Superficie totale des fermes		Terres en culture		Revenu agricole total des fermes		Valeur moyenne du capital agricole
	(nombre)	%	(hectares)	%	(hectares)	%	Total	(à l'hectare)	
Cacouna	29	9,8	3 828	8,1	2 831	11,1	5 625 064 \$	1 469 \$	617 022 \$
MRC de RDL	296	100	47 338	100	25 464	100	50 842 678 \$	1 074 \$	652 369 \$

Données provenant de Statistique Canada 2006. Étant donné que les déclarations se font sur une base volontaire, cela peut entraîner certaines distorsions avec la réalité. Malgré tout, cela donne un aperçu.

Indicateurs du marché du travail



Emplois par secteurs d'activité économique



**Complément d'information**

Peu de changement dans l'industrie agricole en 5 ans.

Les indicateurs du marché du travail progressent sensiblement comme ceux de la MRC et du Québec.

Les gains moyens des personnes de 15 ans et plus ayant travaillé toute l'année à temps plein ont progressé en 5 ans. Ils sont de 36 596 \$ comparativement à 36 637 \$ pour l'ensemble de la MRC.

Concernant la répartition par secteurs d'activités des emplois occupés par les résidents, la municipalité de Cacouna s'aligne aux données compilées pour l'ensemble de la MRC.

## Complément d'information

La municipalité génère un certain nombre d'emplois. Elle est la 3<sup>e</sup> municipalité rurale d'importance de lieu de travail.

Environ 385 personnes, provenant de l'extérieur de la municipalité, travaillent sur le territoire de Cacouna.

Offre significative de services de santé, communautaires et de loisirs, s'adressant à différentes clientèles de tout âge.

Après avoir connu une baisse des effectifs scolaires, une certaine stabilité s'observe depuis trois ans.

## Mobilité des travailleurs résidant à Cacouna

	Nombre
Population active occupée totale de 15 ans et plus	930
À domicile	50
Sans adresse de travail fixe	60
A travaillé dans sa municipalité	145
A travaillé dans une autre municipalité de la MRC	590
A travaillé dans une autre MRC (Kamouraska, Basques, Témiscouata)	55
A travaillé dans un autre territoire	25

## Population amérindienne

Fidèles à leur mode de vie traditionnel, les quelque 700 Malécites refusent toujours de se voir confinés dans une réserve; aucun d'entre eux ne vit en permanence sur l'une ou l'autre des réserves fédérales de Whithworth et de Cacouna. Sur la réserve de Cacouna, nous retrouvons le centre administratif, une boutique d'artisanat et un centre d'interprétation sur l'histoire des Malécites. Les activités économiques de la communauté Malécites de Viger sont principalement dans les secteurs de l'art et de l'artisanat, des pêcheries et du tourisme.

## Services à la population

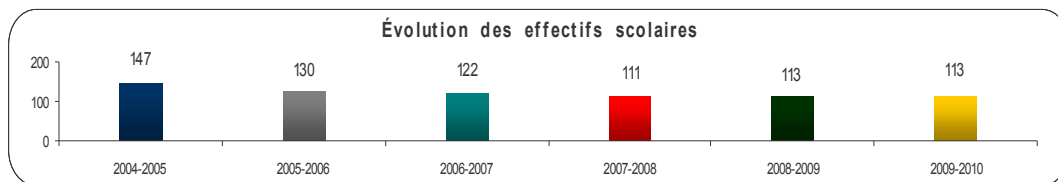
Cacouna dispose de services de base nécessaires à la vie quotidienne d'une collectivité tels que école primaire, bibliothèque, comptoir postal, dépanneur, etc. La municipalité possède un garage municipal et un service d'incendie. Il y a un centre de services Desjardins. Outre la Fabrique et l'église, les services d'un salon funéraire sont offerts.

Un journal d'information sur la vie municipale et communautaire est distribué à toute la population de la municipalité. Par ailleurs, les citoyens ont accès au service câble vidéotron; d'autres s'équipent d'un système satellite et l'accès à Internet haute vitesse est possible. La population est desservie par le transport adapté et le transport collectif de Transport Vas-Y.

Sur le plan des services de santé et des services sociaux, la population de Cacouna bénéficie, entre autres, d'une clinique médicale avec pharmacie. Pour avoir accès à un centre hospitalier, la population doit se déplacer vers la ville de Rivière-du-Loup, localisée à 10 km. Une politique familiale est mise en œuvre et vise à favoriser la qualité de vie des familles en offrant des services qui répondent à leurs besoins. Signalons la présence de quatre responsables en service de garde en milieu familial, pour une capacité d'accueil de 23 places. L'école primaire offre un service de garde scolaire et une maison des jeunes sert de lieu de rencontre pour les 12 à 17 ans. Également, il y a au sein de la municipalité quelques résidences pour personnes âgées.

La municipalité de Cacouna compte un ensemble de sites et d'équipements récréatifs desservant sa population et permettant la tenue d'activités de loisirs tant d'hiver que d'été : soccer, basket-ball, hockey, volley-ball, badminton, danse. Le gymnase de l'école primaire est ouvert à la population. Pour les activités communautaires et récréatives, la population peut louer la salle paroissiale. Finalement, une ressource municipale est responsable de l'organisation d'activités et d'événements.

### École primaire Vents-et-Marées



## Vie municipale

### MUNICIPALITÉ DE CACOUNA

Adresse : 415, rue Saint-Georges  
Cacouna (Québec) G0L 1G0  
Téléphone : 418-867-1781  
Télécopieur : 418-867-5677  
Courriel : [municipalite@cacouna.ca](mailto:municipalite@cacouna.ca)  
Site Internet : [www.cacouna.ca](http://www.cacouna.ca)

Gentilé : Cacounois, oise

Date de constitution : 22/03/2006

Région administrative : Bas-Saint-Laurent

Municipalité régionale de comté : Rivière-du-Loup

Taux de participation aux Élections municipales de 2009 : 66,5 %

### MEMBRES DU CONSEIL MUNICIPAL

Maire	Conseillers, Conseillères	
Daris, Ghislaine	D'Amours, Gilles	Dumont, Gilbert
	Beaulieu, Rémi	Guay, André
	Côté, Francine	Jean, Carol

### ORGANISATION MUNICIPALE

Directrice générale et secrétaire-trésorière  
*Lévesque, Madeleine*

Secrétaire  
*Théberge, Chantale*

Secrétaire-trésorière adjointe  
*Dionne, Chantal*

Directeur/Chef brigade des pompiers  
*Lévesque, Claude*

Coordonnatrice mesures d'urgence  
*Daris, Ghislaine*

Inspecteur municipal et de voirie  
*Pelletier, Rino*

Insp. en bâtiment et resp. de l'émission de permis/certificat urbanisme  
*Pelletier, Paul*

Responsable des loisirs  
*Poste vacant*

Responsable des travaux publics et aqueduc, égouts & ass.  
*Lebel, Réjean*

Présidente comité consultatif d'urbanisme  
*Couillard, Pierrette*

## Tableau synthèse


Année de référence 2006	Cacouna	Maximum en ruralité	Minimum en ruralité
<b>Analyse démographique</b>			
Population	1 853	3 780	277
Variation population 2001-2006	4,5	11,3	-5,8
Indicateur de vieillesse (pourcentage de personnes de 65 ans et +)	16,4	22,9	8,5
<b>Familles et ménages</b>			
Nombre de ménages	790	1 460	120
Nombre de familles	580	1 150	85
<b>Scolarité des personnes âgées de 25 ans et plus</b>			
N'ayant pas obtenu le diplôme de niveau secondaire (%)	26,0	50,0	13,0
Diplôme d'études secondaires (%)	20,0	28,0	16,0
Diplôme d'études professionnelles (%)	20,0	30,0	9,0
Niveau collégial (%)	16,0	21,0	5,0
Niveau universitaire (%)	18,0	35,0	4,0
<b>Revenu</b>			
Revenu moyen des ménages avant impôt	56 199 \$	78 916 \$	33 553 \$
Revenu moyen des ménages après impôt	47 390 \$	63 716 \$	30 653 \$
<b>Marché du travail (emplois occupés par les résidents)</b>			
Secteur primaire (%)	9,0	30,5	4,5
Secteur secondaire (%)	21,0	32,7	14,2
Secteur tertiaire (%)	70,0	81,3	49,0
Taux de chômage (%)	6,6	13,4	0,0
Taux d'activité (%)	62,5	72,9	56,0
Taux d'emploi (%)	61,2	72,5	50,0

A noter que seule Notre-Dame-des-Sept-Douleurs n'a pas été considérée dans ce tableau parce que plusieurs catégories de statistiques ne sont pas disponibles à Statistique Canada et ce, dû à la notion de confidentialité qui doit être envisagée lorsqu'il y a présence d'effectifs de population trop faibles.

### Patrimoine

La richesse de son patrimoine bâti et de son histoire valent à Cacouna d'être reconnue comme l'un des plus beaux villages du Québec. Tout comme la municipalité de Notre-Dame-du-Portage, historiquement la municipalité de Cacouna fut une destination de villégiature privilégiée. De nombreuses familles anglophones et de nombreux citadins louaient aux cacounois leurs maisons de ferme pour y passer l'été. Ceux-ci déménageaient leur famille dans le fournil durant tout l'été. Outre cette forme de pension chez les habitants, plusieurs hôtels ont pris place à Cacouna pour répondre à la demande de plus en plus grande des villégiateurs tels que l'hôtel St-Georges, l'hôtel Dufferin House, l'hôtel Mansion House, l'hôtel Cacouna House et l'hôtel St-Lawrence Hall.

#### PATRIMOINE RELIGIEUX



#### ✧ ÉGLISE

##### Église de Saint-Georges-de-Cacouna et son cimetière

Ne faisant pas face au fleuve Saint-Laurent mais bien aux terres agricoles, l'église de Saint-Georges-de-Cacouna est un monument historique classé par le gouvernement provincial en 1957. La sobriété de l'extérieur de ce bâtiment de pierres des champs grossièrement taillées et de toit de tôle à la canadienne contraste avec l'élégance de l'intérieur où l'on retrouve de la dorure et une multitude d'œuvres d'art et d'ornementation. Plusieurs pièces majeures sont l'œuvre de F.X. Berlinguet dont la chaire, qui est une des plus belles du Québec. Situé à proximité de l'église, le cimetière de Cacouna est probablement un des plus vieux de la MRC. Localisé sur le même site depuis 1810, on peut y voir une stèle en bois, des monuments anciens de pierres et de fonte moulée. Un répertoire sur disquette existe pour la gestion du cimetière, mais ce document pourrait aussi servir d'outil pour la mise en valeur du site.

#### Église St-James-the-Apostle

Outre une certaine influence sur l'architecture des villas, les anglophones ont laissé comme héritage l'église anglicane St-James-the-Apostle. Petite église de bois, située en retrait de la route du Patrimoine, elle s'intègre parfaitement à la nature du site. Érigée en 1865 par le maître-menuisier de Cacouna, Joseph Martin, selon les plans de l'architecte de Québec, Edward Staveley, cette église fut utilisée par plusieurs groupes religieux (anglicans, presbytériens, congrégationalistes, baptistes et méthodistes) avant d'être consacrée par les anglicans en 1870.

L'intérieur du bâtiment est tout de bois et la simplicité de son décor et l'absence de couleur sur les murs contribuent à l'authenticité de cette église qui n'a que très peu été modifiée avec le temps. Un détail qui la caractérise, c'est la présence de contreforts sur ses parois extérieures.



#### ✧ PRESBYTÈRE

Bel exemple de Néo-classicisme, le presbytère a été construit en 1836 par un entrepreneur de Trois-Pistoles, Germain Petit dit Saint-Pierre et un menuisier et charpentier de L'Isle-Verte, Benjamin Rouleau. Fait inusité, le presbytère fut construit quelques années avant l'église. À l'origine, un perron-galerie donnait sur trois faces du bâtiment. La présence de murs coupe-feu aux deux extrémités du bâtiment aurait surtout une valeur esthétique.

L'intérieur du presbytère a conservé ses caractéristiques anciennes. On y retrouve plusieurs pièces d'orfèvrerie anciennes, des vêtements liturgiques et des ornements sacerdotaux de grand intérêt. Il serait important de privilégier leur conservation et leur mise en valeur sur les lieux mêmes.

❖ CROIX DE CHEMIN

On compte trois croix de chemin sur le territoire de la municipalité, dont une à Rivière-des-Vases, une sur la route 291 (ancien rang 2) et une autre sur la route 132. Cette dernière commémore un triste accident survenu sur cette route impliquant 5 religieuses des Filles de Jésus.



PATRIMOINE BATÎ

C'est bien connu, le patrimoine bâti de Cacouna est exceptionnel. Le circuit du patrimoine, mis en place il y a quelques années, le démontre bien. La route du patrimoine recèle des bijoux d'architecture notamment de villas d'été et de petits manoirs qui rappellent la destination de villégiature de prestige qu'a représenté Cacouna.

Le Pine Cottage, la villa Mackay, la villa Snetsinger ainsi que les résidences Montrose (monastère des Capucins) et Wooside témoignent de la richesse de l'architecture et de la présence de la communauté anglaise à Cacouna.



Pine Cottage



Montrose (monastère des Capucins)

### BÂTIMENTS PATRIMONIAUX PROTÉGÉS

La municipalité compte deux bâtiments classés sur son territoire, soit le presbytère et l'église. Ce statut a été accordé en 1957 par le gouvernement provincial.

Tableau 1 : Sites du patrimoine et citations de bâtiments sur le territoire de la MRC

Nom	Localisation	Nature et date du classement
<b>Gouvernement provincial</b>		
L'église de Saint-Georges-de-Cacouna	455, rue de l'Église à Saint-Georges-de-Cacouna	Classé (1957)
Le presbytère de Saint-Georges-de-Cacouna	455, rue de l'Église à Saint-Georges-de-Cacouna	Classé (1957)
Le vieux moulin de Robert Lagacé (Petit-Sault)	Route 132 à L'Isle-Verte	Classé (1962)
La Cour de Circuit de L'Isle-Verte	199, rue Saint-Jean-Baptiste à L'Isle-Verte	Classé (1979)
L'édifice de la Banque de Montréal	428, rue Lafontaine à Rivière-du-Loup	Reconnu (1980)
Le presbytère de Saint-Hubert-de-RDL	1, chemin Taché Ouest à Saint-Hubert-de-RDL	Reconnu (1983)
Le manoir seigneurial Fraser	32, rue Fraser à Rivière-du-Loup	Classé (1991)
<b>Gouvernement fédéral (Bureau d'examen des édifices fédéraux du patrimoine)</b>		
La maison Girard	371, route 132 à L'Isle-Verte	Reconnu (1988)
Le phare de l'île Verte	Notre-Dame-des-Sept-Douleurs	Classé (1991)
L'ancien manège militaire de Rivière-du-Loup	26, rue Joly à Rivière-du-Loup	Reconnu (1991)
<b>Gouvernement fédéral (Commission des lieux et des monuments historiques du Canada)</b>		
La Cour de Circuit de L'Isle-Verte	199, rue Saint-Jean-Baptiste à L'Isle-Verte	Désigné lieu historique national (1980)
Le phare de l'île Verte	Lot 25 P à Notre-Dame-des-Sept-Douleurs	Désigné lieu historique national (1974)
L'hôtel de ville de Rivière-du-Loup	65, rue de l'Hôtel-de-Ville à Rivière-du-Loup	Désigné lieu historique national (1984)
Maison Louis-Bertrand	168, rue Saint-Jean-Baptiste, L'Isle-Verte	Désigné lieu historique national (1999)
<b>Municipal (Loi sur les biens culturels)</b>		
Maison Louis-Philippe-Lizotte (ancien consulat américain)	1, rue Iberville à Rivière-du-Loup	Cité (1994)
Maison Marquis	35, de Hôtel-de-ville à Rivière-du-Loup	Cité (1998)
Site du patrimoine du Vieux-Saint-Patrice Maison Ward (vieux Saint-Patrice)	Vieux Saint-Patrice	Cité (2001)
Site du patrimoine de la maison « Maison Narcisse-Bertrand »	42, rue Du Verger, L'Isle-Verte	Constitué site du patrimoine en (2007)

**BÂTIMENTS PATRIMONIAUX PROTÉGÉS**

Nom	Localisation	Nature et date du classement
<b>Municipal (Loi sur les biens culturels)</b>		
Presbytère de Saint-Cyprien	187, rue Principale, Saint-Cyprien	Cité (2005)
Site du patrimoine dans le secteur de « l'église de Notre-Dame-du-Portage » (Église, presbytère, monument et cimetière)	531, Route du Fleuve, Notre-Dame-du-Portage	Constitué en site du patrimoine (2006)
Site du patrimoine dans le secteur de l'îlot paroissial de Saint-Jean-Baptiste-de-L'Isle-Verte (presbytère, salle paroissiale, église et monument)	150, rue Saint-Jean-Baptiste, L'Isle-Verte	Constitué en site du patrimoine (2008)
Site du patrimoine dans le secteur du phare de Notre-Dame-des-Sept-Douleurs	Zone R9 (lot 28P),	Constitué en site du patrimoine (2008)
Site du patrimoine du Vieux-Saint-Patrice	Portion de la rue Fraser entre les adresses civiques 304 et 376	Constitué en site du patrimoine (2003)
Site du patrimoine religieux de la paroisse de Saint-François-Xavier (L'église, le presbytère ainsi que l'ancienne salle paroissiale)	35, rue Delage, Rivière-du-Loup.	Constitué en site du patrimoine (2008) (22 sept)
Site du patrimoine religieux Saint-Bartholomew	L'ensemble du terrain appartenant au Diocèse anglican de Québec, incluant l'église anglicane et le cimetière.	Constitué en site du patrimoine (2008) (22 sept)
Site du patrimoine religieux de la paroisse de Saint-Ludger	Incluant l'église, le presbytère et le parc Vézina. Le site inclut aussi les terrains appartenant à la Commission scolaire, incluant l'école La Croisée I, située au 10 rue Vézina et l'école La Croisée II, située au 15 rue Vézina.	Constitué en site du patrimoine (2008) (22 sept)
Site du patrimoine religieux de la paroisse de Saint-Patrice	Terrain appartenant à la Fabrique, incluant l'église, le presbytère, les bâtiments secondaires et le parc Blais. Site inclut aussi l'ensemble du terrain appartenant à la Ville de Rivière-du-Loup et incluant la Maison de la culture, située au 67, rue du Rocher, le théâtre La Goélette et l'Espace Bon-Pasteur	Constitué en site du patrimoine (2008) (22 sept)
Site du patrimoine religieux de la chapelle Saint-Anne-des-Ondes de la Pointe	L'ensemble du terrain appartenant à la Corporation archiépiscopale, incluant l'église. Le site inclut par ailleurs le terrain adjacent sur lequel se trouve l'ancien presbytère de la Pointe, situé au 110, rue Hayward.	Constitué en site du patrimoine (2008) (22 sept)
Presbytère de Notre-Dame-des-Sept-Douleurs	Situé de long du chemin de l'Île sur les lots 62-64.	Cité monument historique en 2008 (6 juin).

Source : MRC de Rivière-du-Loup

### Vie culturelle

---

On compte sur le territoire de la municipalité l'organisme le *Cercle des fermières*. Ce regroupement, essentiellement composé de femmes de tout âge, est reconnu pour le dynamisme de ses membres. Ceux-ci pratiquent des savoir-faire traditionnels et exposent leur talent, lors d'un évènement, à chaque année.

En ce qui a trait aux activités de loisirs culturels, un carnaval d'hiver et plusieurs autres activités aux couleurs de la municipalité sont organisées sous la gouverne des loisirs Kakou.

La municipalité de Cacouna est la seule de la MRC de Rivière-du-Loup à avoir sur son territoire une réserve autochtone, soit celle des Malécites de Viger. Leur présence contribue à la diversité culturelle de Cacouna même si peu d'évènements ou d'activités se font actuellement entre les deux communautés. Des produits artisanaux sont vendus à la maison Launière durant l'été, ce qui crée une certaine animation. La présence d'une agente culturelle au sein de leur organisation stimulera peut-être leur implication dans la vie culturelle cacounoise. Il serait intéressant pour le milieu de développement davantage d'initiatives culturelles en partenariat.

*par Mélanie Milot*



# **ANNEXE**

## **LISTE DES ENTREPRISES ET ASSOCIATIONS**